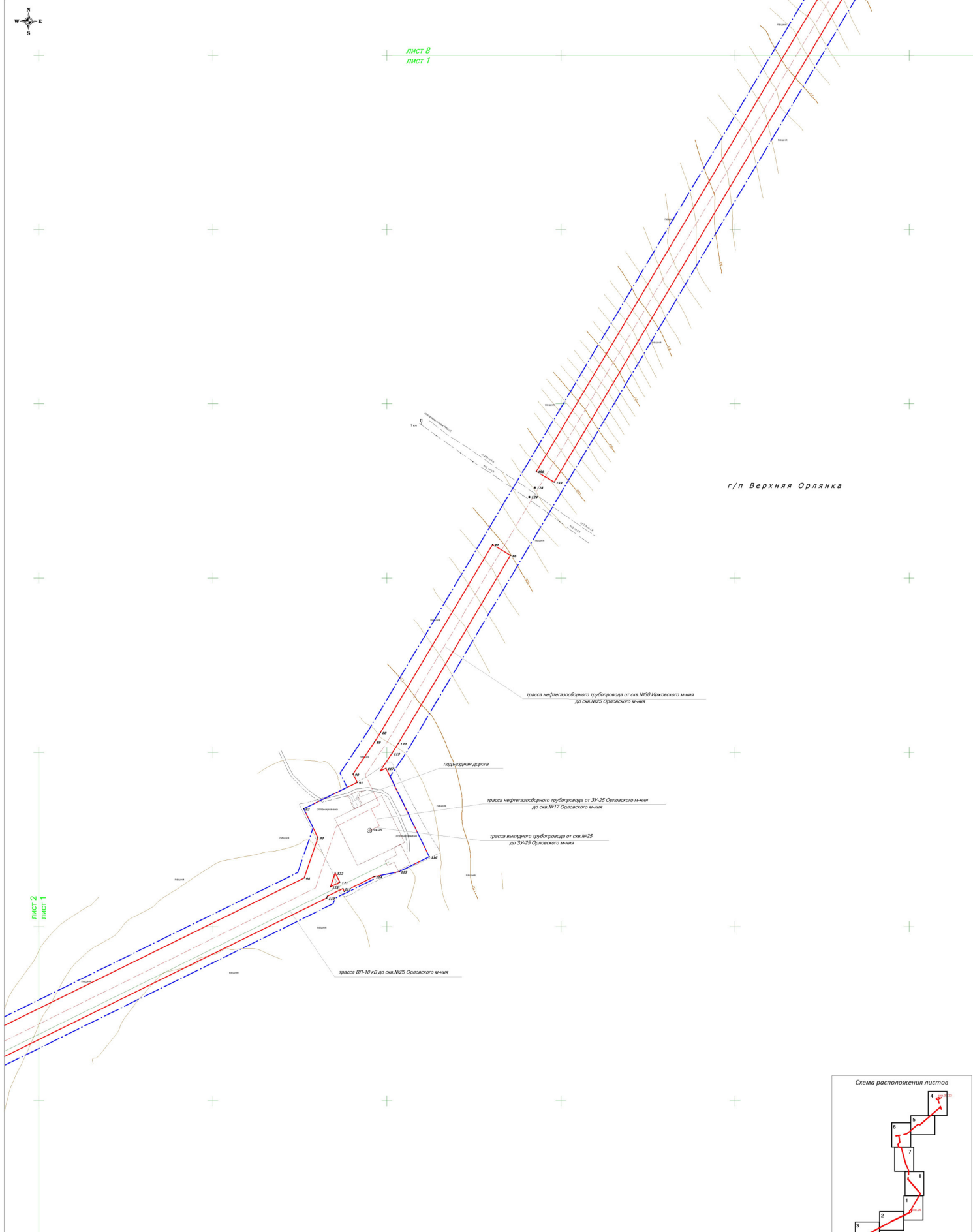


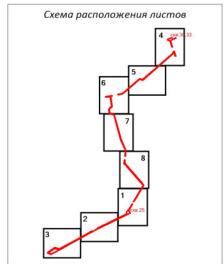


ЛИСТ 8  
ЛИСТ 1

г/п Верхняя Орлянка



ЛИСТ 2  
ЛИСТ 1



**Условные обозначения:**


- Границы муниципального образования (сельского поселения)
- Границы населенного пункта
- Границы территории, в отношении которой осуществляется подготовка проекта планировки
- Границы зон планируемого размещения линейных объектов
- Характерные точки границы зон планируемого размещения линейных объектов

- трасса проектируемого выкидного, нефтегазоборного трубопровода
- трасса проектируемой ВЛ-10 кВ

**Примечания:**

- Чертеж красной линией не разрабатывается, т.к. существующие, установленные и описанные красные линии отсутствуют. Согласно п.11 ст.1 Градостроительного кодекса РФ от 22.08.2004г. №190-ФЗ красные линии устанавливаются для территории общего пользования. Образование территории общего пользования проектом не предусматривается.
- Чертеж границ зон планируемого размещения линейных объектов, подлежащих реконструкции в связи с изменением их местоположения не разрабатывается ввиду отсутствия линейных объектов, подлежащих реконструкции и связи с изменением их местоположения.
- объекты социально-культурного и коммунально-бытового назначения и прочие объекты капитального строительства отсутствуют
- объекты федерального, регионального и местного значения отсутствуют
- линейные объекты, подлежащие переносу и переустройству отсутствуют

СМН.04.21-2-П-ПТТ				
Проект планировки территории для строительства объекта АЭС "Саратовская-Трифиш" в границах с/п Чарьяны, (п/п Верхняя Орлянка, с/п Савинское) Саратовского района Саратовской области				
Мин.	Кол.ч.	Лист	№ док.	Подпись
Разработал:		Савельева Е.В.		
Проверил:		Нерюнов А.А.		
Директор:		Таретьева М.С.		
Проект планировки территории, Границейская часть.		Стадия	Лист	Листов
Чертеж границ зон планируемого размещения линейных объектов.		ПП	1	8
М 1:2000		ООО «Волга-инжиниринг» г.Самара		



г/п Верхняя Орлянка

трасса нефтегазосборного трубопровода от ЗУ-25 Орловского м-на до скв. №17 Орловского м-на

трасса ВЛ-10 кВ до скв. №25 Орловского м-на

ЛИСТ 3  
ЛИСТ 2

ЛИСТ 2  
ЛИСТ 1



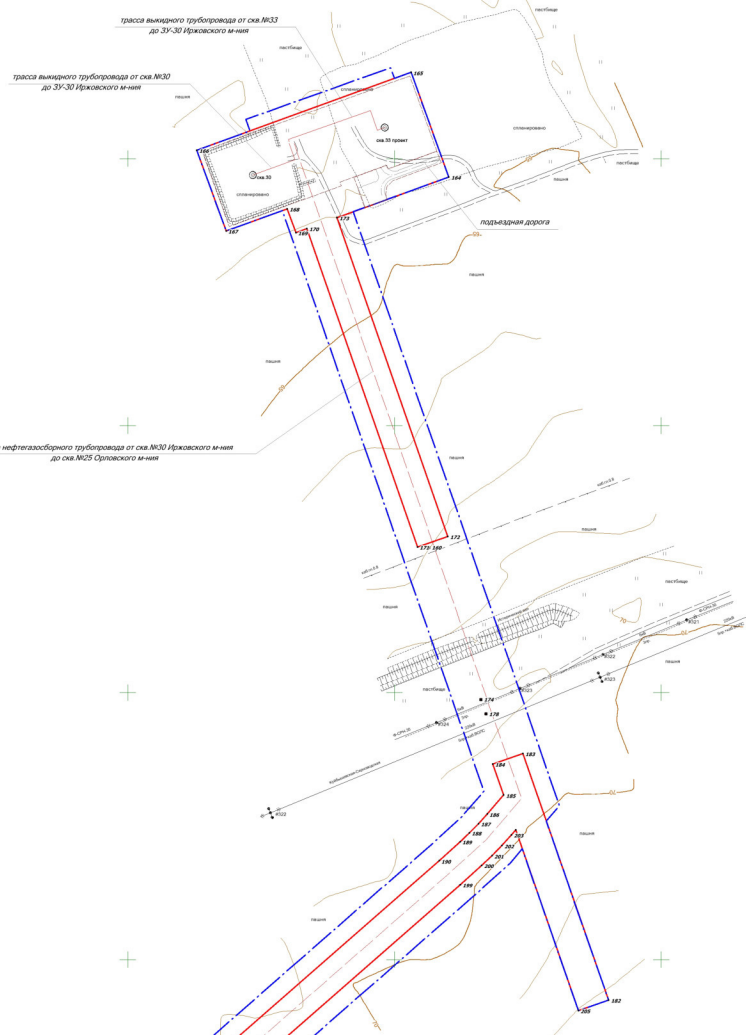
с/п Черновка

трасса нефтегазобезопасного трубопровода от ЗУ-25 Орловского м-ния до скв. №17 Орловского м-ния

трасса ВП-10 кВ до скв. №25 Орловского м-ния

г/п Верхняя Орлянка

ЛИСТ 3  
ЛИСТ 2



с/п Светлодольск

ЛИСТ 4  
ЛИСТ 5



ЛИСТ 4  
ЛИСТ 5

трасса нефтегазосборного трубопровода от скв. №30 Иргожского м-на  
до скв. №25 Орловского м-на

с/п Светлодольск

ЛИСТ 6  
ЛИСТ 5

Формат А1

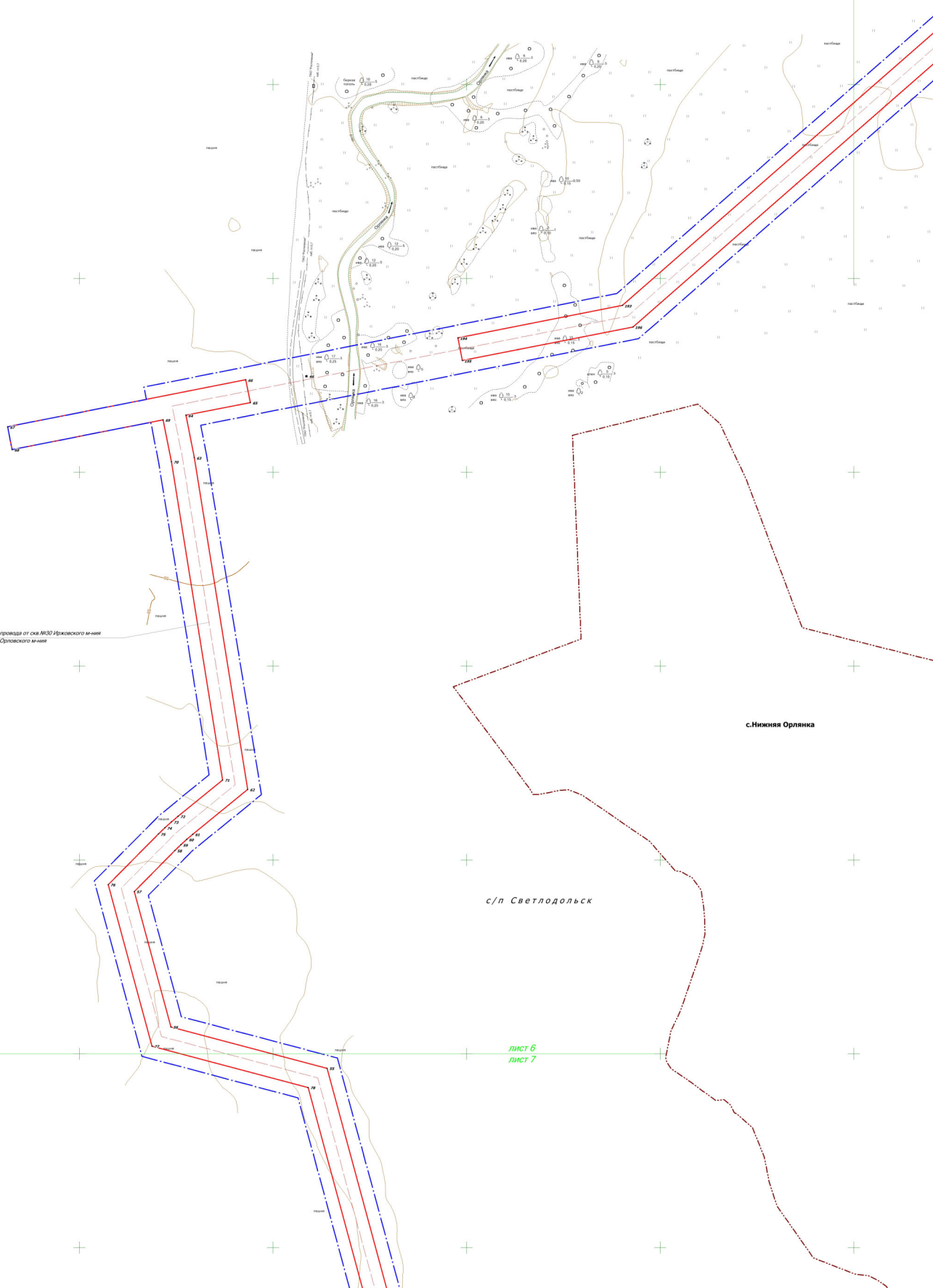
Изм.	Кол.уч.	Лист	№ док.	Подпись	Дата

Чертеж границ зон планируемого размещения линейных объектов.  
М 1:2000

Лист  
5



лист 6  
лист 5



трасса нефтегазоборного трубопровода от скв. М30 Идрожского м-ния до скв. М25 Орлянского м-ния

с. Нижняя Орлянка

с/п Светлодольск

лист 6  
лист 7

Изм.	Кол.уч.	Лист	И док.	Подпись	Дата



лист 6  
лист 7

+

+

+

+

+

+

+

+

+

+

+

+

+

+

+

+

+

+

+

+

+

+

трасса нефтегазоборного трубопровода от с/п МЗД Иржского м-на  
до с/п МЗС Орловского м-на

с/п Светлодольск

с. Нижняя Орлянка

10  
11  
12  
13  
14  
15  
16  
17  
18  
19  
20

+

+

+

+

лист 7  
лист 8

Изм.	Кол.уч.	Лист	И. док.	Подпись	Дата



ЛИСТ 7  
ЛИСТ 8

с/п Светлодольск

трасса нефтегазосборного трубопровода от скв. М30 Уржумского м-ния  
до скв. М25 Орлянского м-ния

г/п Верхняя Орлянка

ЛИСТ 8  
ЛИСТ 1

Изм.	Кол.уч.	Лист	И док.	Подпись	Дата